Reproductions of this map available at www.maprepos.com

CARTE GÉNÉRALE DE LA FLORIDE ET DU DELTA DU MISSISSIPPI,

présentant le tracé du Canal projeté de l'Océan Atlantique au Golfe du Mexique, à travers l'Isthme des Florides, ainsi que l'ensemble des améliorations projetées ou en cours d'exécution qui ont été recommandées par la Commission des améliorations intérieures pour compléter le système de navigation intérieure parallèle à la côte.

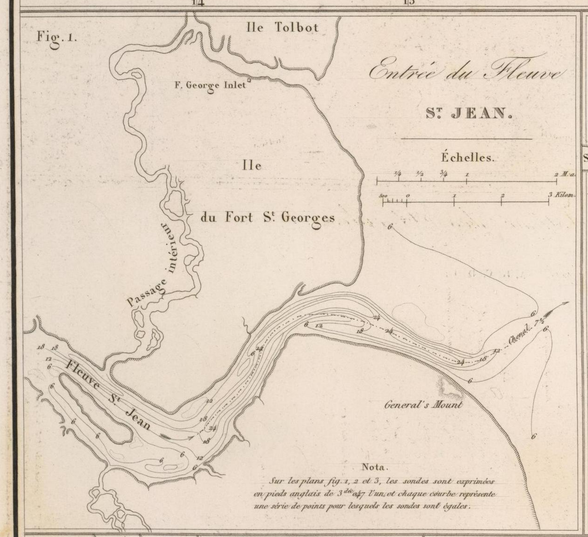

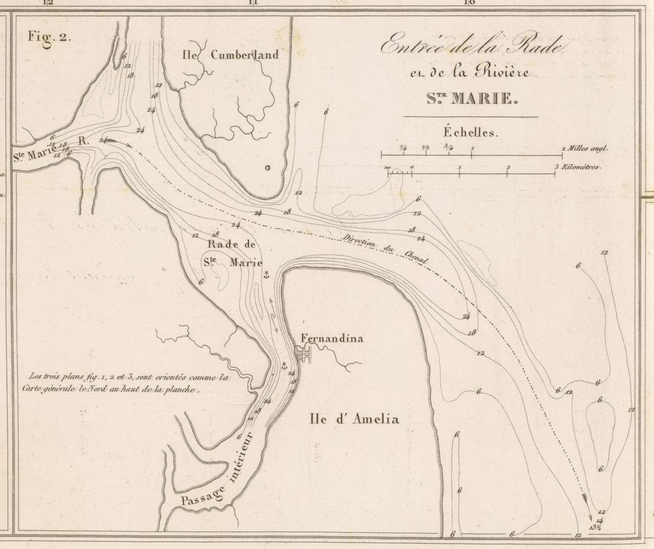

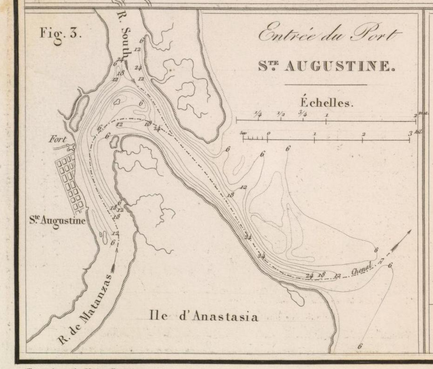

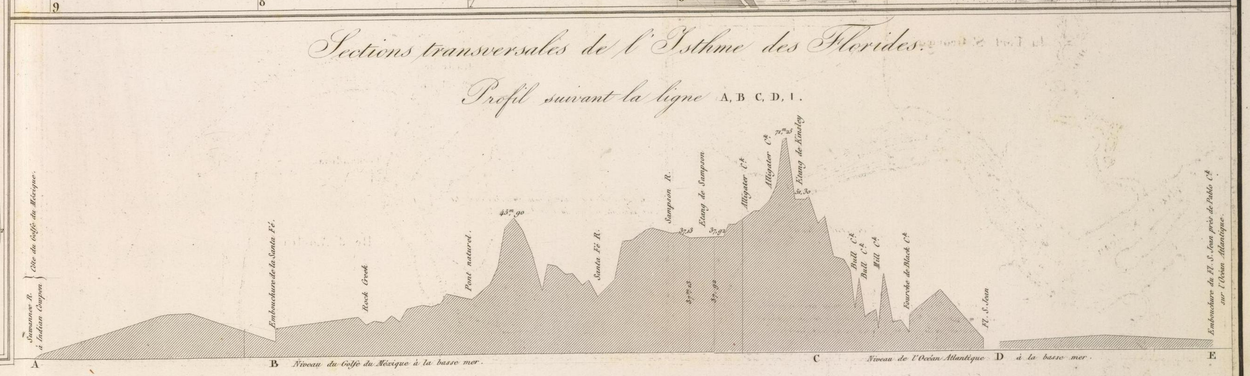



Dessiné par le Major Poussin.

Gravé par Adam.

CD copyright Euriskodata, Inc — www.euriskodata.com